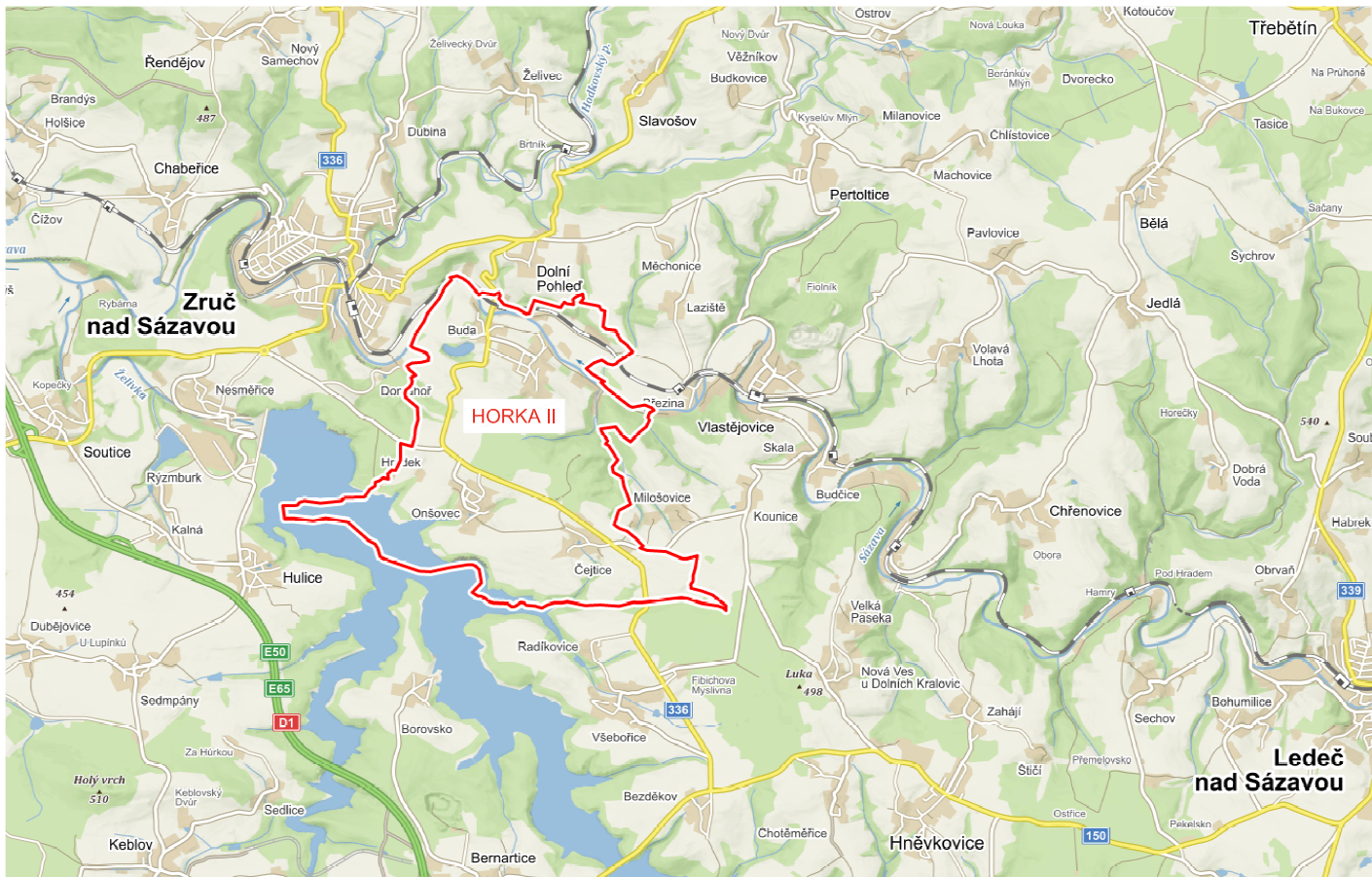
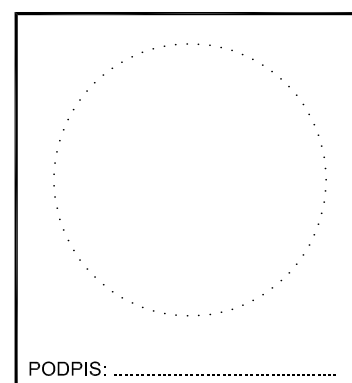
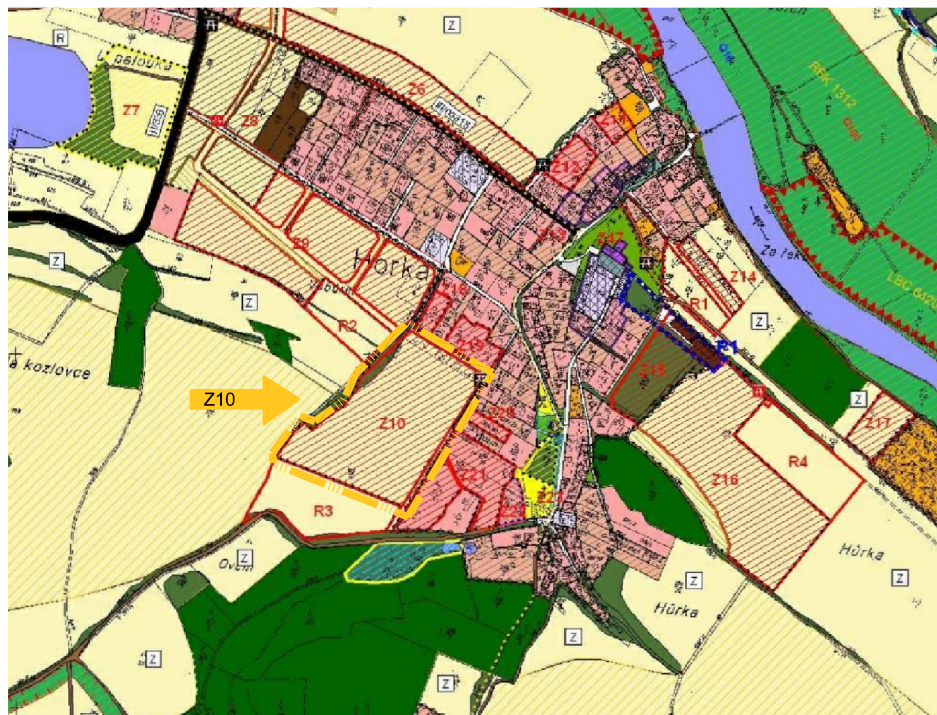


MAPA ŠIRŠÍCH VZTAHŮ



ČÁST ÚZEMNÍHO PLÁNU OBCE HORKA II



PODPIS: .....

|   |  |                    |         |
|---|--|--------------------|---------|
| <p><b>ÚZEMNÍ STUDIE Z10 - HORKA II</b><br/><b>NÁVRH NA DĚLENÍ POZEMKŮ</b></p> | DATUM:<br>02/2020  | MĚŘÍTKO:           | C.PARÉ: |
|   | ZHOTOVITEL:<br>ing.arch. JARMILA CETKOVSKÁ<br>FUČÍKOVÁ 425<br>284 01 KUTNÁ HORA<br>IČO: 44697937 |                    |         |
| <p><b>ŠIRŠÍ VZTAHY</b></p>  | OBJEDNATEL:<br>obec Horka II   | Č. VÝKRESU:<br>001 |         |